

RESUM EXECUTIU: NOUS ÍNDEXS DE RELLEU GENERACIONAL AL MÓN RURAL COMUNITAT CO RURAL

UNIVERSITAT DE LLEIDA. IGNASI ALDOMÀ & JOSEP RAMON MÒDOL

INTRODUCCIÓ

Aquest estudi s'emmarca en l'actuació 1.2.3. del Projecte PECT BCN Smart Rural i concretament en la creació d'una comunitat especialitzada anomenada Comunitat CO Rural, que té per objectiu prioritari afavorir accions coordinades i acordades per facilitar el relleu generacional al món rural català.

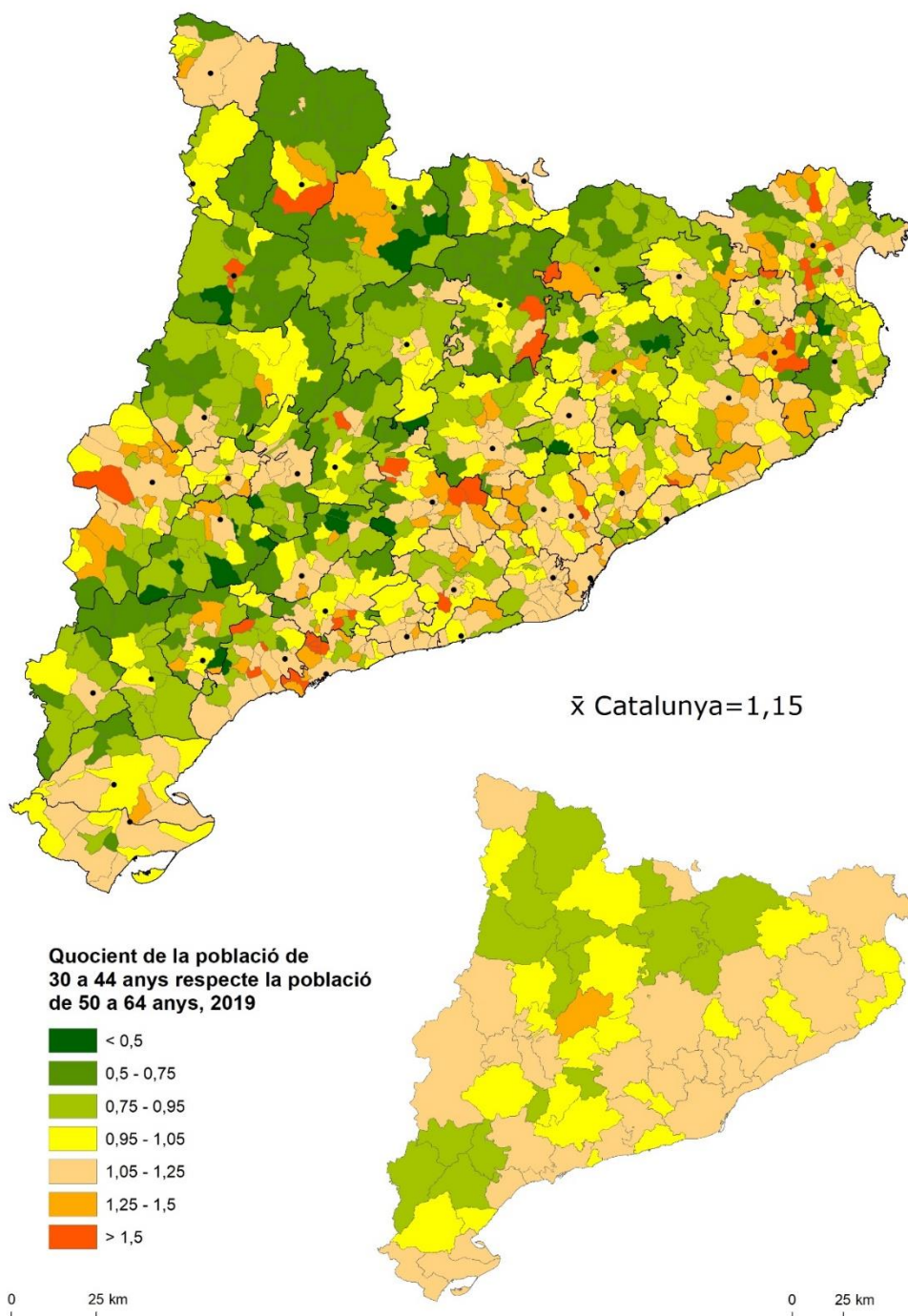
La Comunitat CO Rural s'estructura en diferents línies de treball de la qual la primera és la creació de Nous índexs de relleu al món rural, per conèixer el seu estat des de l'anàlisi de dades quantitatives i la seva evolució i amb l'objectiu final de poder plantejar accions de futur per millorar el relleu generacional en tots els sectors d'activitat.

Vinculat a aquest objectiu s'encarrega a la Universitat de Lleida i concretament a Ignasi Aldomà i el seu equip un estudi d'avaluació del reemplaçament generacional i una proposta de nous índexs pel món rural. A continuació se citen breument les principals conclusions, sense oblidar que per una interpretació correcta i acurada del mateix, és indispensable la lectura de l'Estudi en la seva integritat.

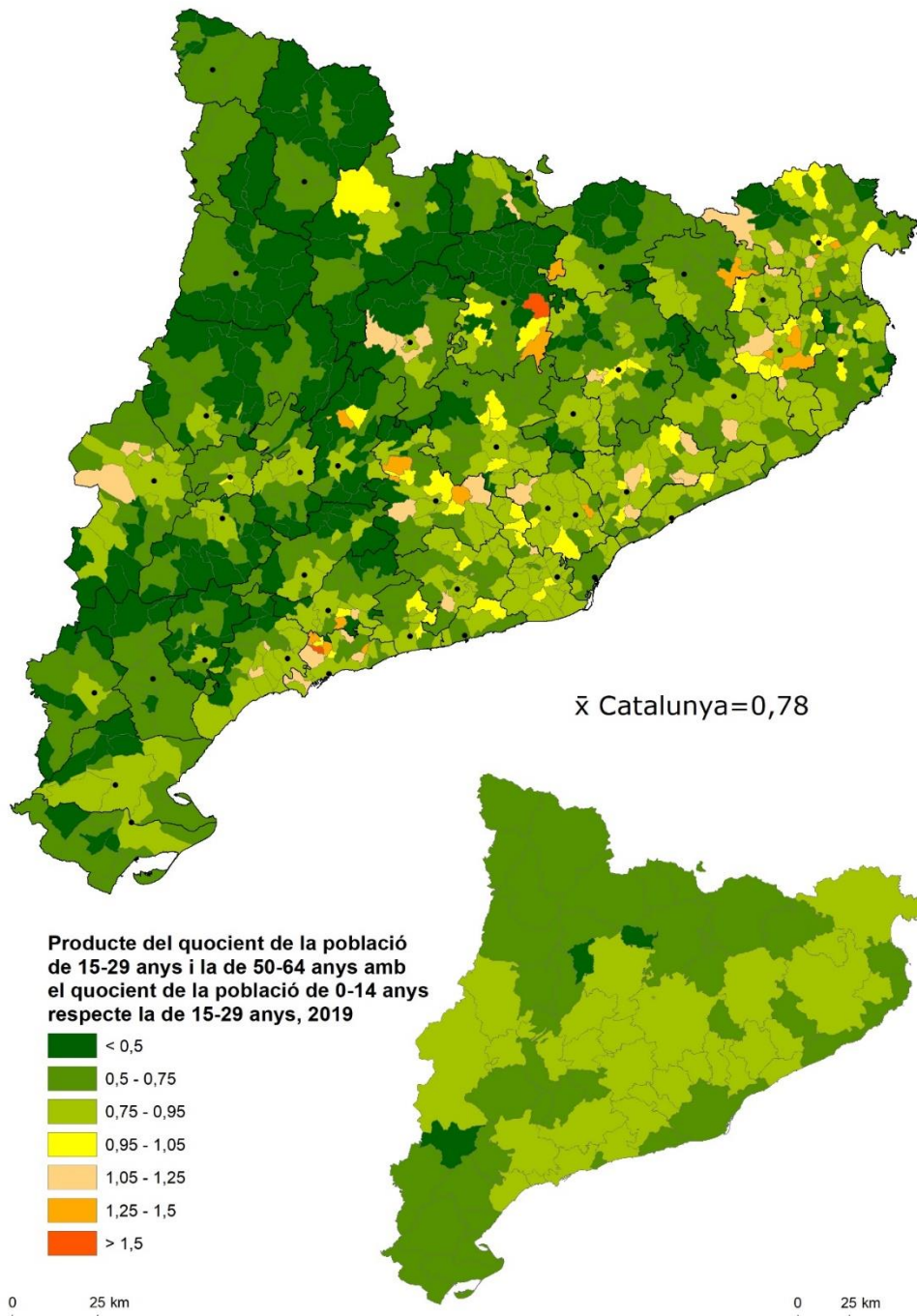
ELS ÍNDEXS DESTACATS

- **L'Índex de Reemplaçament 2019:** la mitjana catalana és de 1,15 persones entre 30 i 44 per cada persona entre 50 i 64 anys. Existeix una dicotomia est-oest de Catalunya, la major part de municipis de la part oriental mostren un predomini d'adults joves, mentre que a l'oest les situacions són diverses amb indicadors positius a les capitals comarcals però amb valors més baixos en zones perifèriques com a la zona de contacte entre Lleida i Tarragona i el prepirineu lleidatà. Veure mapa 6.
- **L'Índex de Potencial de Creixement 2019:** es basa en una comparació doble de generacions més joves respecte generacions amb més edat. Al conjunt de Catalunya se situa per sota d'1 (0,78), fet que marca a nivell de potencial de creixement per població autòctona una tendència cap a la pèrdua de població. Els municipis amb indicadors més baixos s'ubiquen en zones perifèriques (la zona de frontera entre les demarcacions de Lleida i Tarragona, la zona de contacte entre comarques prepirinenques, pirinenques, etc) fet que remarca que les dificultats ja han arribat als municipis allunyats dels grans centres d'activitats i dels grans eixos viaris. Veure mapa 7.

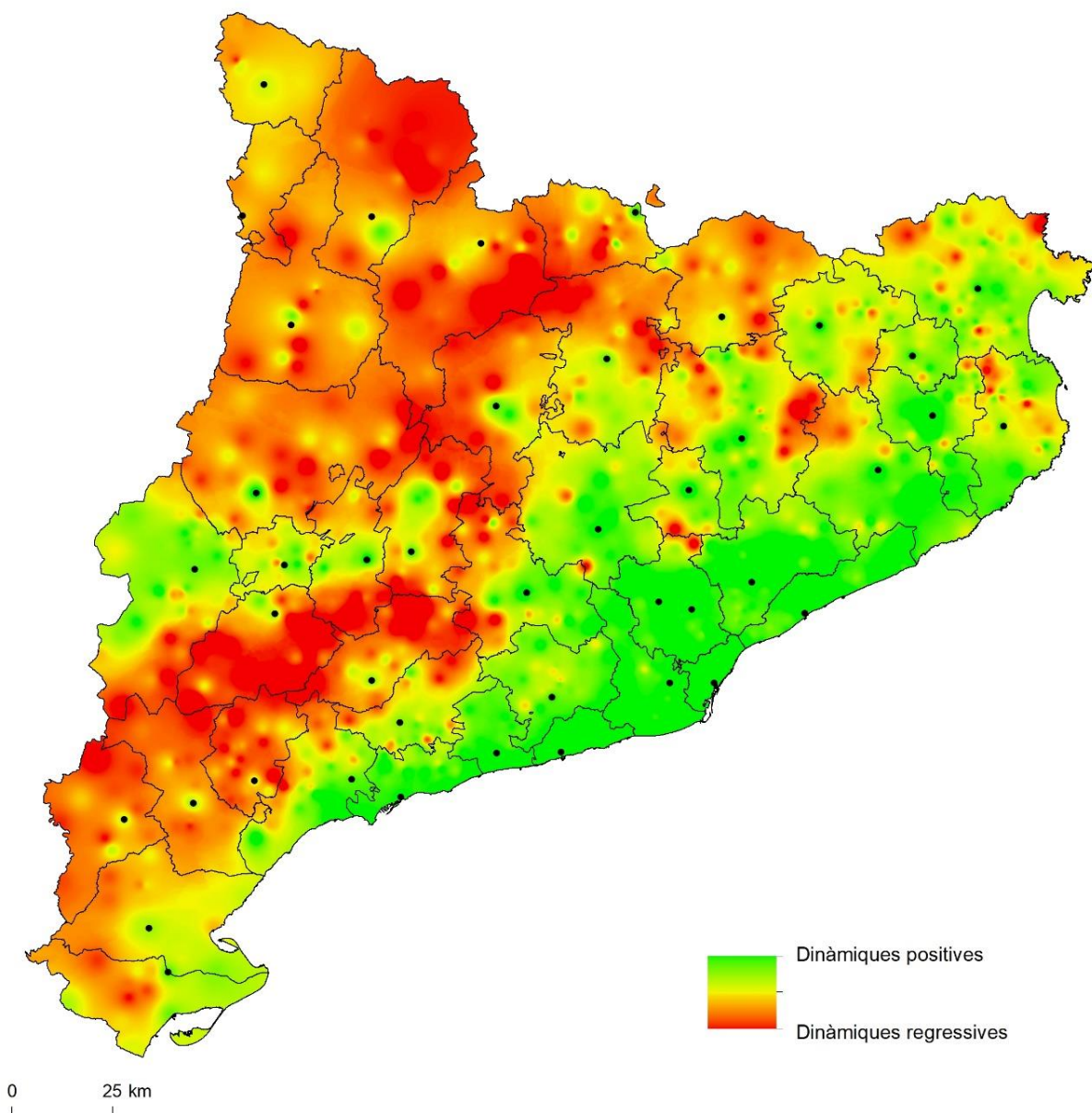
Mapa 6. Índex de reemplaçament: relació del grup de 30 a 44 en relació al grup de 50 a 64 anys, municipis i sistemes urbans, 2019.



Mapa 7. Índex de potencial de creixement: multiplica els índex 15-29/50-64 per 0-15/15-29 anys, municipis i sistemes urbans, 2019.



Mapa 14. Municipis a la cua de la dinàmica demogràfica i econòmica.



S'ha emprat com a eina d'anàlisi espacial el mètode IDW d'interpolació a partir de les dades ordinals dels principals indicadors sociodemogràfics.

PRINCIPALS CONCLUSIONS DE L'ESTUDI

- **Ens trobem amb municipis amb un volum de població molt baix i amb unes perspectives de futur extremadament negatives (creixement vegetatiu).**
- **Estem en un procés de terciarització de l'economia catalana, que el 2019 comptava amb més del 78% dels llocs de treball ubicats dins el sector terciari. En els casos més importants semblen mostrar una certa crisi del sector turístic en determinades zones de muntanya que sembla ja arribar al seu límit.**
- **Els punts més crítics de despoblament el trobem en 200 municipis i 15 sistemes urbans on calen mesures urgents per frenar-ne el despoblament i fomentar-ne la diversificació i desenvolupament econòmiques.**
- **La renovació generacional reposa sobre una aportació de joves que ve de fora, fonamentalment immigració d'origen estranger, que es comporta en funció de les necessitats del mercat de treball i diverses informacions de reclam.**
- **L'ocupació femenina es troba especialment representada en el sector serveis, de manera que la fortalesa del sector serveis comarcal tindrà molt a veure també amb la presència abundant de mà d'obra femenina.**

“BCN Smart Rural “ és un Projecte d'Especialització i Competitivitat Territorial (PECT), liderat per la Diputació de Barcelona i que té com a entitats sòcies el Centre Tecnològic Forestal de Catalunya i ARCA. El Projecte és cofinançat pel Fons Social Europeu de Desenvolupament Regional (FEDER) de la Unió Europea, en el programa operatiu FEDER de Catalunya 2014-2020.